

ROYAUME DU MAROC
MINISTÈRE DE L'INTÉRIEUR
PROVINCE DE TINGHIR



Monographie de la Province de TINGHIR



Edition 2010



SA MAJESTE LE ROI MOHAMMED VI



Sommaire

Introduction	6
Partie 1 : Présentation générale	7
A : Date De Création	8
B : Délimitation de la Province	8
C : Superficie	8
D : Population	8
E : Découpage Administratif	10
F : Découpage Communal	10
G : Morphologie Naturelle	11
H : Climat	11
I : Ressources En Eau	12
Partie 2 : Infrastructures de base	13
A : Réseau Routier	14
B : Transport	14
C : Eau Potable	15
D : Electricité	15
E : Poste et Télécommunication	17
F : Habitat	17
Partie 3 : Secteurs productifs	20
A: Energie Et Mines	22
B : Artisanat	22
C : Tourisme	24
D : Agriculture	25
E : Commerce et Industrie	27
Partie 4 : Secteurs sociaux	30
A : Education Nationale	31
B : Formation Professionnelle.....	31
C : Santé	32
D : Jeunesse et Sports	33
E : Affaires Culturelles	34
F : Entraide Nationale	35
G : L'INDH et les actions mises en matière sociale.....	35

INTRODUCTION

La création de la Province de Tinghir est intervenue en application des Hautes orientations Royales contenues dans le discours de Sa Majesté le Roi Mohammed VI - que Dieu le Glorifie - à l'occasion du 33ème anniversaire de la marche verte dans l'optique de la mise en place d'un cadre juridique et institutionnel pour une réforme globale de l'administration territoriale.

Ainsi , dans le cadre du renforcement de la décentralisation et de l'instauration d'une administration de proximité ; Sa Majesté le Roi a approuvé le jeudi 22 janvier 2009 les propositions soumises à sa Haute appréciation par le Ministre de l'Intérieur visant la création de nouvelles Provinces parmi lesquelles figure la Province de Tinghir.

Ce document présente la monographie de la Province de Tinghir à travers les axes suivants :

- La Présentation générale de la Province.
- Les infrastructures de base.
- Les secteurs productifs.
- les secteurs sociaux.

Partie 1

Présentation générale

A/ Date de création :

La province de Tinghir a été créée par le Décret n° 2-09-319 du 17 Joumada II 1430 correspondant au 11 juin 2009 modifiant et complétant le Dahir n° 1-59-351 du 1er Joumada II 1379 correspondant au 2 décembre 1959 relatif à la division administrative du Royaume.

B/ Délimitation de la province :

La Province de Tinghir qui fait partie de la région Souss-Massa-Drâa est située au Sud-Est du Royaume. Sa délimitation est comme suit :

- La Province de Ouarzazate à l'Ouest.
- La Province d'Errachidia à l'Est.
- La Province d'Azilal au Nord.
- La Province de Zagora au Sud.
- La Province de Midelt au Nord-Est.

C/ Superficie :

La superficie de la Province s'étend sur 13.007,40 km² soit 17,93 % de la superficie totale de la Région Souss-Massa-Drâa (72506 km²).

D/ Population :

Selon le recensement général de la population et d'habitat (RGPH) de 2004, la population de Tinghir est de 284.277 habitants dont 51,80 % de femmes. En effet, la population rurale représente 78,27 % de l'ensemble des habitants.

Le taux d'accroissement décennal de l'ordre de 01,52 % et une densité relativement faible de 21,55 Hab/km².

Tableau des données démographiques de la population des municipalités et communes rurales de la Province de Tinghir selon les RGPH 1994 et 2004

MUNICIPALITES ET COMMUNES RURALES	1994				2004				TAD
	Maroc	Étrange	Total	Ménage	Maroc	Étrange	Total	Ménage	
TINGHIR (M)	30464	7	30471	4380	36379	12	36391	6040	1,8
BOUMALNE (M)	9908	0	9908	1522	11176	3	11179	1816	1,2
KELAAT MGOUNA (M)	10524	0	10524	1672	14187	3	14190	2438	3
A. S.J. OULIA	3607	0	3607	520	4059	0	4059	618	1,2
A.S. J. SOUFLA	4079	0	4079	583	4471	0	4471	650	0,9
AIT YOUL	3972	0	3972	482	4466	0	4466	616	1,2
AIT OUASSIF	6717	0	6717	788	7590	1	7591	855	1,2
IGHIL N'OUMGOUN	17705	2	17707	2292	19181	1	19182	2509	0,8
A. S. S.CHARKIA	11650	0	11650	1401	13082	0	13082	1800	1,2
A. S.S.GHARBLIA	12211	0	12211	1565	14864	0	14864	2110	2
SOUK LAKHMIS	15719	0	15719	2052	16384	3	16387	2400	0,4
M'SMRIR	5992	1	5993	861	8107	0	8107	1097	3,1
TILMI	9110	0	9110	1456	10445	0	10445	1588	1,4
IKNIOUEN	13672	0	13672	1558	15738	0	15738	1645	1,4
IMIDER	4289	0	4289	613	3936	0	3936	507	-0,9
OUAKLIM	7560	0	7560	991	8902	0	8902	1249	1,6
TOUDGHA EL OULIA	5953	0	5953	819	5663	2	5665	939	-0,5
TAGHZOUTE N'AIT ATTA	11694	1	11695	1606	13636	0	13636	2007	1,5
AIT EL FERSI	4073	0	4073	516	4557	0	4557	659	1,1
TOUDGHA ESSOUFLA	13594	0	13594	1735	12843	1	12844	1794	-0,6
ALNIF	19023	0	19023	2045	20175	0	20175	2358	0,6
M'CISSI	6836	0	6836	754	7042	1	7043	828	0,3
HSIA	10151	0	10151	1023	11235	1	11236	585	1
ASSOUL	8062	0	8062		6553	0	6553	1310	1,2
AIT HANI	9054	0	9054	1482	9578	0	9578	1593	3
POPULATION URBAINE	50896	7	50903	7574	61742	18	61760	10294	2
POPULATION RURALE	204723	4	204727	25142	222507	10	222517	29717	1,05
TOTAL PROVINCE	255619	11	255630	32716	284249	28	284277	40011	1,525

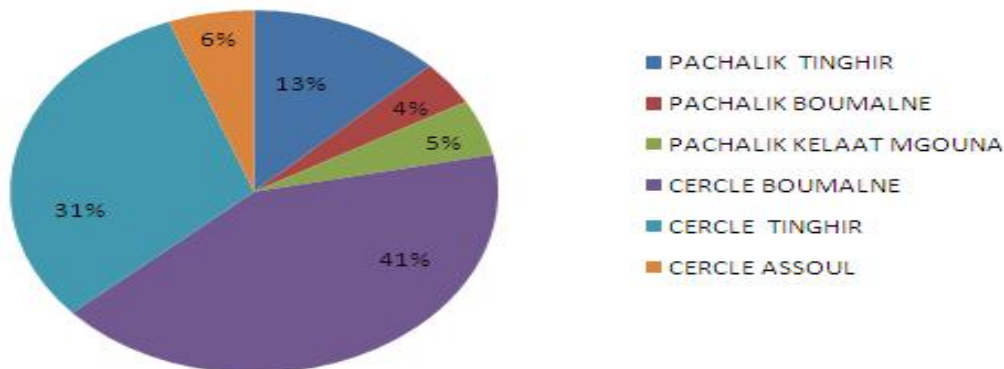
Source : Direction Régionale de Haut Commissariat au Plan d'Agadir

TAD : Taux d'accroissement décennal

Ventilation de la population de la province de Tinghir selon les Pachaliks et Cercles (RGPH 2004)

<i>Pachalik ou Cercle</i>	<i>Population 2004</i>
Pachalik Tinghir	36391
Pachalik Boumalne	11179
Pachalik Kelaat M'gouna	14190
Cercle Boumalne	118392
Cercle Tinghir	87994
Cercle Assoul	16131
Total	284.277

Population de Province de TINGHIR selon le RGPH 2004



E/ Découpage administratif :

La Province de Tinghir est divisée administrativement en :

- 3 Cercles ;
- 3 Pachaliks ;
- 9 Caïdats.

F/ Découpage communal :

La Province compte 25 Communes dont 3 urbaines et 22 rurales.

COMMANDEMENT	CAIDATS	COMMUNES
PACHALIK TINGHIR		-MUNI.TINGHIR
PACHALIK BOUMALNE		-MUNI. BOUMALNE DADES
PACHALIK K.M'GOUNA		-MUNI. KELAAT M'GOUNA
CERCLE BOUMALNE	- AIT SDRATE .JBEL	-C.R AIT SEDRATE .JBEL OULIA -C.R AIT SEDRATE .JBEL SOUFLA -C.R AIT YOUL
	- SOUK LAKHMIS	-C.R AIT OUASSIF -C.R IGHIL NOUMGOUN -C.R AIT SEDRATE SHAL CHARKIA -C.R AIT SEDRATE SHAL GHARBIA -C.R SOUK LAKHMIS DADES
	- M'SEMRIR	-C.R M'SEMRIR -C.R TILMI
	- IKNIOUEN	-C.R IKNIOUEN
CERCLE TINGHIR	- TOUDGHA	- CR IMIDER - CR OUKLIM - CR TOUDGHA ELOULIA
	- TAGHZOUTE	- CR TAGHZOUTE NAIT ATTA - CR AIT EL FARSI - CR TOUDGHA ESSOUFLA
	- ALNIF	- CR ALNIF - CR M'SSICI - CR HSSIYA
CERCLE ASSOUL	- AIT HANI	-CR AIT HANI

	- ASSOUL	- CR ASSOUL
--	----------	-------------

G/ Morphologie naturelle :

L'espace géographique de la Province se compose de quatre unités morphologiques principales.

1- Le Jbel Saghro :

Les massifs du Saghro coïncident vers l'affleurement de roches éruptives anciennes. Cet ensemble comporte des failles, des épanchements de phonolites, des éboulis de versants et certaines dépressions intérieures comme celle d'Ikniouen.

2- La dépression Sud-Atlantique :

Il s'agit d'un couloir entre Ouarzazate et Tinghir. Le fond de la dépression est tapissé de marnes, calcaires, grès, gypse et alluvions quaternaires. Un réseau d'oueds traverse cette série de plaines, plateaux et collines en y creusant des vallées d'un paysage attirant.

3- Les Franges orientales de l'Anti-Atlas :

La partie orientale de cette montagne domine du Nord au Sud la dépression de Ouarzazate. Les massifs côtoient une succession de vastes surfaces planes, pierreuses et silencieuses d'une austère beauté, ainsi qu'un complexe de vallées entaillées par d'importantes gorges.

4- Les Franges Méridionales du Haut-Atlas Central :

Cette partie du Haut-Atlas se compose de formes lourdes avec de hautes falaises verticales. Les points culminants sont le Jbel Azourki à 3.685 m et le M'goun à 4.071 m qui dominent une suite de plateaux et de vallées encaissées telles celles de l'Assef M'goun et du Dadès.

H/ Climat :

Le climat est sec à tendance continentale. Il subit l'influence des masses d'air sahariennes et des masses atlantiques Sud-Ouest avec prédominance des premières.

1- Pluviométrie :

Les précipitations à la Province de Tinghir sont irrégulières et variées d'une zone à l'autre :

- Plus de 200 mm dans les altitudes du grand Atlas au nord de la Province – à M'semrir par exemple.
- Entre 130 et 170 mm dans les zones centrales – comme à Tinghir et à Kelaat Mgouna.
- Moins de 130 mm dans le versant nord de Saghro – à Ikniouen et ses environs.

Soit une moyenne annuelle de près de 150 mm.

2- La Température :

Les températures d'été dépassent 40°C. Celles d'hiver pouvant atteindre - 5°C à M'semrir, Ighil Noumgoune, et à Tilmi.

3- Les Vents :

Les vents dominants soufflent du nord-ouest, en sus du Sirocco et du Chergui.

I/ Ressources en eau :

Les principaux Oueds qui sillonnent la Province sont comme suit :

- Oued Toudgha à Toudgha Tinghir.
- Oued Dades à Boumalne Dades.
- Oued Mgoune à Kelaat Mgouna.
- Oued Ghriss à Ait Hani.

La Province est couverte par les deux bassins hydrauliques suivants :

- Guir-ziz-Ghriss.
- Souss-Massa-Drâa.

Partie 2

Infrastructures de base

A/ Réseau routier :

La province de Tinghir possède un réseau routier d'une longueur de 1.026,58 Kms, réparti comme suit :

<i>Nature</i>	<i>Longueur revêtue</i>	<i>Longueur construite et non revêtue</i>	<i>Longueur en usage</i>	<i>Total</i>	<i>Pourcentage</i>
Routes nationales	236,64	0,00	0,00	236,64	23%
Routes régionales	177,32	0,00	60,18	237,50	23%
Routes provinciales	145,94	104,00	302,50	552,44	54%
Total	559,90	104,00	362,68	1026,58	100%

B/ Transport :**a- Transport Public de Voyageurs :**

La Province de Tinghir dispose actuellement de 59 autorisations de transport public de voyageurs dont 17 pour le départ, 20 pour les terminus et 22 pour les transitants.

b- Transport Mixte :

La province de Tinghir est dotée jusqu'à ce jour de 70 autorisations de transport mixte dont 51 sont exploitées.

c- Transport de marchandises :**c.1 Transport de marchandises au profit d'autrui :**

- Nombre d'entreprises enregistrées : 252
- Nombre de véhicules : 278

c.2 Transport de marchandises au profit propre :

- Nombre d'entreprises enregistrées : 101
- Nombre de véhicules : 139

d- Transport scolaire :

- 08 véhicules destinés au transport scolaire couvert par des autorisations.
- 04 associations.
- 02 établissements bénéficiaires.

Source : le service du transport Ouarzazate.

e- Auto-écoles :

09 Etablissements.

g- Visite technique des véhicules automobiles :

Un centre de visite technique dans la ville de Tinghir.

h- Les taxis :

La Province de Tinghir est dotée de 186 autorisations de transport pour les taxis de première catégorie et 19 autorisations pour celles de deuxième catégorie.

C/ Eau potable :

1- Infrastructure de l'O.N.E.P :

Le réseau de l'eau potable au sein de la Province de Tinghir est géré par l'Office National de l'Eau Potable. La longueur de ce réseau est de 270,26 kms, le nombre de clients est de 13.571 en 2009.

Le tableau ci-dessous retrace les statistiques des centres dotés du réseau de l'eau potable pour l'année 2009

<i>Centre</i>	Production année 2009 en m ³	Débit Equipé en l/s	Volume de stockage en m ³	Longueur réseau distribution en kms	Nombre d'abonnés jusqu' à fin 2009	Taux de branchement en %
Kelaat Mgouna	333.366	25	1.200	42,57	2.909	75%
Boumalne	411.782	16	1.000	43,29	2.096	72%
Tinghir	1.340.318	76	3.225	154,40	6.892	90%
Taghzote N'Ait Aata	175.525	20	500	30,00	1.674	70%
<i>Total</i>	<i>2.260.991</i>	<i>137</i>	<i>5.925</i>	<i>270,26</i>	<i>13.571</i>	

2 - Assainissement :

Le centre de Kelaat Mgouna est équipé d'un réseau d'assainissement d'une longueur de 18,5 kms.

La population qui bénéficie de ce service s'élève à 15.000 abonnés.

D/ Electricité :

La Province de Tinghir possède un réseau d'électricité important dont la longueur du réseau de basse tension (BT) est de 1.470 kms, celle du réseau de moyenne tension (MT) est de 876 kms et la longueur du réseau de haute tension (HT) est de 135 kms.

Quant au nombre d'abonnés de l'Office National d'Electricité, il est évalué à 48.256 en 2009.

Le taux d'électrification au niveau de la Province a atteint jusqu'à 2009 environ 93 %.

1- Réseau électrique :

Ses caractéristiques sont les suivantes :

<i>Réseaux</i>	<i>Tension</i>	<i>Longueur en Km</i>
THT	225 KV	0
HT	60 KV	135
MT	22 KV	876
BT	380/220 V	1470

THT : Très haut tension HT : Haut tension MT : Moyenne tension BT : Bas tension

2- Postes de transformation :

- * 1 poste source de transformation HT/MT ayant une puissance installée de 40.000 KVA.
- * 1 poste source Client de transformation HT/MT ayant une puissance installée de 10000 KVA.
- * 362 postes de transformation MT/BT ayant une puissance installée de 43800 KVA.
- * 88 postes de transformation MT/BT ayant une puissance installée de 12532 KVA.

3- Ventes de MT et BT :

Les ventes d'électricité de MT et BT sont réparties selon le tableau suivant :

La consommation d'électricité MT et BT

<i>Année</i>	<i>2007</i>	<i>2008</i>	<i>2009</i>
Consommation en K.W.H	46149	52570	54784
Consommation en KDH	42242	48542	52202

4- Programme d'électrification rurale globale (PERG) :

Les phases du Programme d'Electrification Rurale Globale

<i>Programme</i>	<i>Nombre de villages prévus</i>	<i>Nombre de villages réalisés</i>	<i>Nombre de foyers</i>	<i>Coûts en KDH</i>	<i>Année de réalisation</i>	<i>Taux de réalisation</i>
PERG1	126	126	11310	97277	1997-2000	100%
PERG2	106	106	8747	83641	1997-2000	100%
PERG3	42	42	2080	26812	2001-2004	100%
PERG4 (1 ^{er} phase)	18	18	1036	15995	2005-2007	100%
PERG4 (2 ^{eme} phase)	118	108	4668	89809	2007-2009	99%
Total	410	400	27841	313534	1997-2009	99%

E/ Postes et télécommunications :

Au niveau des Postes et Télécommunications, la Province de Tinghir est munie d'une infrastructure qui satisfait les besoins de la population :

- 06 unités du Central Téléphonique.
- 33 Stations GSM.
- 09 Stations CDMA¹.
- 09 Stations AMRT².

Source : Les données de Télécommunication concernent MAROC TELECOM.

F/ Habitat :

Nul doute que le secteur de l'habitat et de l'urbanisme a toujours été et continue à être au centre des préoccupations des pouvoirs publics des citoyens et des professionnels par la place qu'il occupe dans les rouages de la machine productive, et par les besoins exprimés par les citoyens à être décentement logés.

Sur le plan foncier, la Province de Tinghir a un potentiel foncier très important de natures juridiques différentes :

- * Terrains des collectivités ethniques: 90%
- * Les domaines de l'Etat : 3%
- * Propriétés privées et communales. : 6%
- * Terrains des Habouss: 0,5%
- * Terrains des forces d'Armée Royale : 0,5%

Réalisations du ministère de l'Habitat :

Elles concernent surtout des opérations du lotissement, de réhabilitation et de construction de logements comme l'indique le tableau suivant :

¹ CDMA : Code division multiple access (CDMA), en français Accès multiple par répartition en code (AMRC), est un système de codage des transmissions, basé sur la technique d'étalement de spectre. Il permet à plusieurs liaisons numériques d'utiliser simultanément la même fréquence porteuse.

² AMRT : Multiplexage temporel employé dans les communications satellites et en radiotéléphonie. Consiste à attribuer à chaque voie une fraction de temps.

*Liste des projets en cours de réalisation ou programmés par AL OMRANE
AGADIR au niveau de la province de TINGHIR*

Intitulé du projet	Localisation	Consistance	Coût Mdhs	Avancement	Observations
Lotissement AL Majd 1 ^{ière} tranche	Tinghir	1.392 lots (51h)	100	achevé	-
Lotissement AL Majd 2 ^{ème} tranche	Tinghir	1.531 lots (60h)	150	30%	Achèvement janvier 2011
Lotissement AL Majd 3 ^{ème} tranche	Tinghir	2.101 lots (88h)	248	étude en cours	Lancement juillet 2010
Logement social 1 ^{ière} tranche	Tinghir	200 logements	50	étude en cours	Lancement août 2010
Logement Al Hana Tinghir	Tinghir	63 logements et 4 classes	11	63 logements achevés	-
Relogement Toudgha Soufla	Toudgha Soufla	106 logements	12	En cours d'achèvement	
Lotissement Saghro	Kelaat Mgouna	219 lots (6h)	9	achevé	
Lotissement Ait Sedrat	Ait Sedrat Sahl Charquia	155 lots (7h)	4,5	achevé	
Lotissement Dadès	Boumalen	175 lots (3H)	5	achevé	Le maître d'ouvrage est CU Boumalen
Restructuration des quartiers	Kelaat Mgouna	176 Ha	10	achevé	-
Lotissement Laksor	Boumalen	54 Ha	150	étude en cours	Lancement février 2011

Logement social 2 ^{ème} tranche	Tinghir	300 logements	75	étude en cours	Lancement Août 2011
Villa économique	Tinghir	129 villas	80	étude en cours	Lancement Août 2011
Réhabilitation de l'ex centre de détention	Kelaat Mgouna	1 centre	14	étude en cours	Lancement Août 2010
Total			916,5		

Partie 3

Secteurs Productifs

L'économie de la Province de Tinghir se caractérise par la diversité de ses secteurs productifs, le secteur d'énergie et mines joue le rôle primordial en parallèle avec le secteur d'artisanat.

En outre, les MRE originaires de la région participant à sa croissance économique notamment à travers les projets qu'ils entreprennent dont superettes et construction des logements, ainsi qu'à travers le soutien financier qu'ils accordent à leurs familles.

Pour traiter les caractéristiques de chaque secteur productif, on va aborder dans le premier lieu le secteur énergie et mines, le secteur d'artisanat dans le deuxième lieu, le secteur du tourisme, dans le troisième lieu, le secteur d'agriculture dans le quatrième lieu et enfin le secteur du commerce et industrie.

A/ Energie et Mines :

1. Energie :

Deux lignes de haute tension alimentent la Province de Tinghir en énergie électrique. Une provenant du barrage Moulay Youssef dans la région de Marrakech et l'autre émanant de la Province d'Errachidia.

2. Mines :

Le secteur minier joue un rôle primordial dans le développement économique de la Province.

En effet, Tinghir dispose d'une mine d'Argent à Imider qui constitue la plus grande mine du Royaume pour l'extraction et la valorisation du minerai d'argent. Le gisement d'Imider est exploité par la Société Métallurgique d'Imider (SMI) filiale de l'O.N.A.









La province abrite aussi d'autres métaux tels que le Zinc, le Plomb, Barytine, Pyrophyllite qui sont exploités sous autorisation et en utilisant des moyens traditionnels.

B/ Artisanat :

L'Artisanat joue un rôle notable dans l'économie de la Province.

Il occupe une main d'œuvre importante et draine des revenus non négligeables.

Les métiers ci-après sont les plus exercés :

-  Menuiserie d'Art.
-  Ferronnerie d'Art.
-  Fabrication des Soufflets, spécialité exclusive de la ville de Tinghir.
-  Poterie Rurale.
-  Fabrication des Poignards, spécialité de la ville de Kelaat M'gouna.
-  Bijouterie.
-  Tissage.
-  Cordonnerie.

1- Infrastructure du secteur :

L'infrastructure du secteur se présente comme suit :

- Une délégation de l'artisanat à Ouarzazate.
- Une agence de l'artisanat à Tinghir.

- Une chambre de l'artisanat englobant les Provinces de Ouarzazate, Tinghir et Zagora.

2- Encadrement administratif et professionnel :

Sur le plan administratif, le secteur de l'artisanat est encadré par la délégation provinciale de l'artisanat et l'agence de l'artisanat à Tinghir.

Sur le plan institutionnel, le secteur de l'artisanat relève de la circonscription territoriale de la chambre de l'artisanat de Ouarzazate, Tinghir et Zagora dont laquelle la Province de Tinghir est représentée par 07 élus.

3- Activités du secteur :

Le secteur de l'artisanat est l'un des secteurs qui participe au développement économique et social de la Province, le nombre des artisans est estimé à 3.500.

Au niveau coopératif, la Province comptabilise 13 coopératives artisanales dans différentes corporations dont le nombre d'adhérents est de 422.

Nom de coopérative	Date de création	Nbre d'adhérents	Capital en DH	Adresse
- « Azlag » de fabrication des poignards	20/01/1983	37	41400	Centre Kelaat Mgouna
- « Toudgha » des fabricants de soufflets	22/02/1979	32	8900	Centre Tinghir
- Coopérative des maçons	09/07/1998	07	14000	
- « Ennajah » des potiers	04/12/1983	27	11300	Douar Harat Naamain Tinghir
- « Elhaj Amer » de tissage	27/07/2002	108	11000	Douar Harat Almorabitin Tinghir
- « Chabab Eljanoub » de maçons et potiers.	16/12/1996	08	10400	Agence d'artisanat Tinghir
- « Takadoum » de tissage et broderie	08/07/2005	82	4500	
- Fabricants de chaussures	22/02/1979	37	8900	
- « Annasr » des électriciens	13/10/1995	07	33000	Centre Tinghir
- Des forgerons	22/02/1979	34	29900	
- « Bougafer » des métiers divers	-	11	33000	
- « Toudgha » des bijoutiers	05/02/2008	14	7000	
- Coopérative de tissage « Assoul »	15/02/2007	18	5400	Centre Assoul

4- Les exportations des produits durant l'année 2009 :

Produits	Surface en m2	Quantité en Kg	Montant en DH
Tapis	18,45	44,70	27000
Hanbel	87,85	196,80	45080

5- Associations professionnelles :

10 Associations professionnelles ont été relevées :

- ✓ 05 de tissage ; 1 de coiffure.
- ✓ 01 de zellige ; 1 de couture.
- ✓ 01 de poterie ; et 1 d'activités diverses.

C/ Tourisme :

Les données générales sur le secteur touristique concernant les sites et les infrastructures touristiques:

c.1. Les sites touristiques :

La Province de Tinghir recèle plusieurs potentialités touristiques, notamment ses paysages pittoresques variés, l'hospitalité de ses habitants, la richesse et la diversité de son folklore.

- **Les Gorges** : Gorges du Todgha (Tinghir) ; gorges du Dadès (Boumalne) ; gorges du Mgoun à Klaat M'gouna
- **Les Oasis** : La plus célèbre est l'Oasis de Tinghir.

c.2. Infrastructure touristique :

11 hôtels classés d'une capacité de 577 chambres et 1.161 lits.

Catégories des établissements touristiques	Nombre
Hôtels 5 étoiles	0
Hôtels 4 étoiles	3
Hôtels 3 étoiles	3
Hôtels 2 étoiles	2
Hôtels 1 étoiles	3
Maisons d'Hôtes	28
Hôtels non classés	55
Villages de vacances touristiques	1
Auberges touristiques	29
Résidences touristiques	0
Campings	7
Restaurants touristiques	2
Gites	35
Les musées	0

D/ Agriculture :

1. Données Générales :

L'agriculture est caractérisée au niveau de la Province par l'association des productions végétales et animales.

La Superficie agricole est répartie comme suit :

- Superficie agricole utile	: 14.446 Ha
- Elevage	: 818.950 Ha
- Forêts	: 17.400 Ha



La superficie agricole utile irriguée se trouve localisée dans un grand ensemble de périmètres de petite et moyenne hydraulique, alimentés à partir des oueds, des khattaras et des puits.

Elle est caractérisée par une micropropriété et un morcellement très accentués. En effet, la taille moyenne des exploitations ne dépasse guère 0,64 Ha. L'exploitation se compose en moyenne de 7 parcelles.

Ce secteur est encadré par :

- l'Office Régional de la Mise en valeur agricole.
- La Chambre d'agriculture

2. Production végétale :

La production végétale est caractérisée par la prédominance de la céréaliculture, suivie de l'arboriculture fruitière et les cultures fourragères représentées essentiellement par la luzerne.

La zone est connue aussi par ses cultures dites "spéciales" dont la rose à parfum qui occupe des superficies réduites.

2.1. Les cultures :

Les cultures	Superficie en Ha	Rendement Qx/Ha	Production en Qx
Céréales d'automne	8410	41.9	352.820
Céréales de printemps	3150	23.5	74.245
Luzerne	2360	514.7	1.214.650
Légumes	1180	236.3	278.870
Arbres :			
Palmier	75.000	0.24	18.050
Pommier	433.000	0.15	65.000
Amandier	161.000	0.025	4.020
Divers	124.160	0.30	37.588
Roses	3250	9.23	30.000

Source : Rapport ORMVA Ouarzazate - 2009

2.2. Culture spéciale : la Rose

La rose est une culture spéciale qui caractérise la région de Kelaat M'gouna. Elle est plantée sur une superficie de 3250 hectares. Sa récolte s'effectue à la main au cours des mois d'Avril et Mai et dure 20 à 25 jours.

La production varie d'une année à l'autre selon les conditions climatiques. Les gelées printanières conditionnent considérablement le niveau de production. Elle est de l'ordre de 2743 T en moyenne des cinq dernières années. Une partie de cette production, variable selon la conjoncture du marché, est traitée par 2 distilleries implantées dans la zone de production. Le reste de la production est séché pour être exporté ou vendu sur le marché intérieur.

3. Production animale :

Les effectifs des animaux élevés au niveau de la Province de Tinghir sont comme suit :

Espèces	Effectifs par tête
Bovins Races améliorées	4.188
Bovins Race locale	8.291
Ovins D'man	32.400
Ovins Parcours	71.560
Caprins	103.954
Camelins	1.366
Les animaux de trait	4.682
Abeilles	7.860

Source : Rapport ORMVA Ouarzazate - 2009

4. Organisation professionnelle :

La Province connaît plusieurs formes de coopération traditionnelle, à l'instar des autres Provinces du Maroc.

Actuellement, la Province de Tinghir compte 19 coopératives agricoles groupant plus de 3.987 adhérents.

Coopératives agricoles :

Type de coopérative	Effectif	Adhérents	Adresse
Coopératives laitières	2	353	Tinghir - Boumalne
Coopératives D'man	4	182	Boumalne – Kelaat Mgouna
Coopératives du matériel agricole	3	104	Msemrir - Kelaat Mgouna
Coopératives des produits agricoles	2	136	Kelaat Mgouna
Coopératives des roses à parfum	1	23	Tinghir - Boumalne
Coopératives d'approvisionnement	2	442	Kelaat Mgouna
Coopérative huilière	1	2.680	Tinghir
Coopératives apicoles	4	67	Tinghir - Kelaat Mgouna
Total	19	3.987	

Source : Rapport ORMVA Ouarzazate - 2009

Les associations :

Type d'associations	Effectif	Nombre d'adhérents
Association des usagers des eaux agricoles	97	7.816
Associations féminines	13	636
Associations d'eau potable	13	1.948
Association des producteurs de fruits	1	172
Association des producteurs de roses	1	24
Associations d'éleveurs nomades	7	632
Total	132	11.228

Source : Rapport ORMVA Ouarzazate - 2009

E/ Commerce et Industrie :

1- Commerce :

Le commerce joue un rôle primordial dans la dynamisation de l'activité économique. Ce secteur ne cesse de connaître une évolution remarquable tant au niveau du nombre de points de vente qu'au niveau du nombre de commerçants. Ainsi, le nombre de commerçants est de 1.776 dont 48 commerçants grossistes soit 2.75% et 1.698 commerçants détaillants soit 97.25%, le nombre de superettes est 02, l'une à Tinghir et l'autre à Kelaat M'gouna. La Province dispose aussi de 03 marchés municipaux.

**Les moyennes mensuelles des quantités commercialisées
en produits de large consommation (année 2009)**

Produit	Moyenne mensuelle
FNBT (en Qx)	9870
Viandes rouges : (en kg)	
- Bovins	110293
- Ovins	016076
- Caprins	006700
Sucre (en T)	868
Thé (en T)	38
Lait Frais (en L)	198000
Gaz Butane : (en Unités)	
- 12 Kg	22036
- 3 Kg	21457
- 6 Kg	02750

2 - Industrie :

Le secteur industriel occupe une place secondaire dans l'activité économique de la province de Tinghir. Il se contente de l'existence d'un tissu industriel très jeune, constitué de petites et moyennes entreprises peu diversifié et porté sur une production destinée en grande partie à la satisfaction des besoins de la province.

En effet, cette situation est due non seulement à l'éloignement et à l'enclavement de la Province, mais aussi à la présence d'une tendance d'investissement qui s'oriente vers d'autres branches d'activités à savoir le secteur du bâtiment et travaux publics et le secteur du tourisme.

Le nombre d'entreprises opérant dans le secteur industriel est de 18 ventilées selon les branches d'activité comme suit :

Branche d'activité	Nombre d'Entreprises
Agroalimentaire	02
Chimie et parachimie	09
Mécanique et métallurgie	07
Total	18

Le tableau ci-dessous retrace les principales grandeurs économiques du secteur industriel :
En 1000 DH

Secteur	Nombre d'entreprises	Chiffre d'affaires	Production	Investissement	Valeur ajoutée
Agroalimentaires	02	7115	3328	-	383
Chimiques et Para Chimiques	09	2312	2091	292	940
Industries Mécaniques et Métallurgiques	07	3862	3801	77	1082
Total	18	13289	9220	369	2405

Partie 4

Secteurs Sociaux

A/ Education nationale :

Les indicateurs sociaux de l'éducation dans la Province de Tinghir:
Répartition des élèves par niveau, par milieu et par sexe (année scolaire 2009/2010):

	Primaire		Collégial		Qualifiant	
	Garçons	Filles	Garçons	Filles	Garçons	Filles
Urbain	4909	4302	3650	2661	2838	1926
Rural	15612	13628	4602	2570	1031	705
TOTAL	20521	17930	8252	5231	3869	2631

B/ Formation Professionnelle :

Le nombre d'établissements de la formation professionnelle dans la Province de Tinghir s'élève à 08 établissements dont 01 dans le secteur public et 07 centres du secteur privé.

B-1 Institut des Technologies Appliquées (ITA) de Tinghir :

<i>Niveau</i>	<i>Filière</i>	<i>Conditions d'accès</i>	<i>Capacité d'accueil</i>
Technicien Spécialisé	Gestion d'Entreprises	Bac + Age <23	
Technicien	Comptable en entreprises Secrétariat Bureautique	Bac + Age <30	
Qualification	Carrossier Peintre Automobile Électricité d'installation Ouvrier Qualifié en Menuiserie Aluminium bois Ouvrier Polyvalent Soudeur Réparateur de Véhicule Automobile	3 ^{eme} Année de Collège + Age <30	
Spécialisation	Plomberie sanitaire Electricité de Bâtiment Coupe et Couture Maçonnerie Polyvalente	6 ^{eme} Année de Primaire + Age <30	

B-2 Centres de la Formation Professionnelle Privés :

<i>Etablissement</i>	<i>Niveau</i>	<i>Filière</i>	<i>Durée de formation</i>	<i>Conditions d'accès</i>	<i>Capacité d'accueil</i>	<i>Adresse</i>
	Technicien spécialisée	Développement Informatique	2 ans	bac et plus	15	

	Technicien	Gestion Informatisée	2 ans	niveau bac	15	
	Qualification	Operateur de saisie	1 an	9 AEF	20	
	Spécialisation	Coupeur Couturier	1 an	6 AEF	20	
ISFIM	Technicien spécialise	Gestion d'entreprise	2 ans	bac et plus	15	Ville Tinghir
	Technicien	Gestion informatisée	2 ans	niveau bac	15	
	Qualification	Operateur de saisie	1 an	9 AEF	15	
ESGI	Technicien spécialise	Développement informatique	2 ans	bac et plus	40	Ville Tinghir
	Technicien	Gestion informatisée	2 ans	niveau bac	40	
	Qualification	Operateur de saisie	1 an	9 AEF	40	
IETP	Technicien spécialise	Système et Réseaux	2 ans	bac et plus	15	Ville Tinghir
	Technicien	Gestion informatisée	2 ans	niveau bac	30	
	Qualification	Operateur de saisie	1 an	9 AEF	30	
ITRANE	Spécialisation	Coiffure	1 an	6 AEF	40	Ville Tinghir
Ecole Polytechnique Générale de Formation Privée (PIGIER)	Technicien	technicien en gestion informatique	02 ans	niveau bac	25	Ville Kelaat M'gouna
	Technicien	secrétaire en bureautique	02 ans	Niveau BAC	10	
	Qualification	aide comptable en entreprise	02 ans	Niveau 9 année Fondamental	30	
	Spécialisation	coupe et couture	01 année	Sixième année Primaire	10	
Ecole AMAYNO Mode	Spécialisation	coupe et couture	01 année	Sixième année Primaire	20	Ville Kelaat M'gouna

C/ Santé :

Les efforts déployés par les pouvoirs publics dans le domaine de la santé au niveau de la Province se sont traduits par la mise en place d'une infrastructure permettant une couverture sanitaire acceptable et en amélioration permanente..

Les programmes établis dans ce domaine visent en premier lieu la réduction de la mortalité infantile et l'amélioration de la santé maternelle et infantile.

Les moyens déployés consistent essentiellement en l'élargissement des programmes de vaccination, le contrôle de l'hygiène en milieu rural et la généralisation de la planification familiale.

En matière de moyens humains, la province dispose d'un nombre de 14 médecins privés, dont 8 « Généralistes », 5 « Dentistes » et 1 « Cardiologue ». En outre, en matière du secteur public la ville de Tinghir en est mieux dotée par rapport à ses consœurs Boumalne et Kelaat M'gouna.

Communes	Médecin	Infirmier	Pharmaciens
-Muni. Tinghir	7	29	12
-Muni. Boumalne	3	13	4
-Muni. K.M'gouna	5	12	8

D - Jeunesse et sports :

1. Infrastructures :

Etablissement	Local	Observations
- Maisons des jeunes : 05		
- Maison des jeunes Kelaat M'gouna	Municipalité Kelaat M'gouna	Début du travail 1975
- Maison des jeunes Boumalne Dades	Municipalité Boumalne Dades	Début du travail 1980
- Maison des jeunes	Municipalité Tinghir	Début du travail 1965
- Maison des jeunes	Commune Ait Sedrate Sahl Gharbia	Début du travail 2009
- Maison des jeunes	Commune Ait Sedrate Sahl Sharkia	
- Foyers féminins et Garderies d'enfants : 02		
- Foyer féminin et Garderie d'enfants	Municipalité Kelaat M'gouna	
- Foyer féminin et Garderie d'enfants	Municipalité Tinghir	
- Terrains de football : 03		
- Terrain de football	Municipalité Boumalne Dades	Terreux
- Terrain de football	Municipalité Kelaat M'gouna	Terreux
- Terrain de football	Municipalité Tinghir	Terreux

2- Associations et Clubs des jeunes et du sport :

- 02 Associations Sociales ;
- 03 Associations éducatives ;
- 05 Annexes des associations et organismes Nationales ;
- 09 Clubs de football ;
- 04 Clubs de karaté et taekwondo ;
- 25 Equipes des cites du football ;
- 02 Conseils des maisons de jeunes
- 16 Associations culturelles ;
- 11 Associations artistiques ;
- 01 Club de Pétanque;

- 04 Clubs des Ecoles sportives du football.

E/ Affaires Culturelles

La Province de Tinghir se caractérise par la richesse et la diversité de son patrimoine culturel et de ses monuments historiques.

Cette province est connue par une multitude de troupes folkloriques dont certaines sont mondialement connues comme les troupes d’Ahidous de Kelaat M’gouna et M’semrir.

Les principaux Moussems et Fêtes qui s’organisent à la province de Tinghir

Circonscription	Dénomination	Caractère	Date de déroulement	Lieu de déroulement
El Kelaât M’Gouna	-Fête des Roses.	-Touristique	-1ère semaine Mai	-Centre El Kelaât M’Gouna.
Souk El Khamiss	-Moussem My Baâmrane. -Moussem Sidi Ahmed ou Bennacer. -Moussem My Abdelmalek. -Moussem Sidi Mouloud.	-Religieux -Religieux -Religieux	-10 Moharrem -10 Moharrem -12 Moharrem -17 Rabiaâ I	-Zaouit My Baâmrane Ait S.S.Charkia - S.El Khamiss -D.Ait Wahi A.S.S.Charkia -Z.My Abdelmalek S.El Khamiss. -Zaoui Sidi Mouloud Ait Sedrate Shal Charkia.
Ikniouen	-Moussem Khouya Hssaine. -Moussem Achat Chourafa Achat. -Moussem Khouya Lahcen Amaârir. -Moussem Sidi M’Hamed Ifroutente.	-Religieux -Religieux -Religieux -Religieux	-28 Juin. -4 et 5 Août. -23 Septembre. -27 et 28 Septembre.	-D. Tazlafte - Ikniouen. -Ighrem Amazdar - Darih My Youssef. - Ikniouen. -Ighrem Amaârir Ilamchane-Ikniouen. -D. Tourza Sidi Mohamed Ifroutente. - Ikniouen.
A.S.Jbel	-Moussem Sidi Daoud. -Moussem Dadaou Saâden.	-Religieux -Religieux	-18 Rabiaâ I. -16 El Hijja.	-D. Sidi Daoud Ait Yadir - Ait Sedrate Jbel. -Tizgui Ait Toukhssine - Ait Sedrate Jbel.
Tinghir	-Moussem Sidi El Haj Omar.	--Religieux, Commercial	-18 El Hijja.	-D. Harte Morabitine Commune Toudgha Soufla CR. Tinghir.

M'Semrir	----- -Moussem My Abdelkader.	----- -Religieux	----- -7ème jour du Mouloud.	----- -Ait Ali ou Aissa Ait Merghade - M'Semrir.
-----------------	----------------------------------	---------------------	------------------------------------	--

F/ Entraide Nationale :

L'entraide Nationale est l'un des principaux filets de sécurité pour les couches défavorisées.

Elle a pour objectif de rendre des services d'assistance à des catégories de population qui connaissent des conditions de vie difficiles comme les veuves, les orphelins, les nécessiteux et les handicapés en général.

Ses établissements installés à la province de Tinghir sont réparties comme suit :

Etablissements	Effectif	Bénéficiaires
Etablissements d'assistance sociale	18	1308
Centres d'Education et de Formation	19	638
Garderies d'enfants	11	410

G/ L'INDH et les actions mises en matière sociale

La commission provinciale pour le développement humain a validé, lors de sa réunion tenue le 16 Juin 2010 au siège du secrétariat général de la Province de Tinghir, les programmes de l'INDH 2010, dont les résultats sont comme suit :

Secteur	Nombre de projets	Coût total	Part de l'INDH
Eau potable	7	3.900.000	2.700.000
Enseignement	4	2.000.000	1.400.000
Santé	3	2.800.000	2.130.000
Jeunesse et Sport	1	900.000	630.000
Infrastructure	1	450.000	315.000
Maisons d'étudiants (es)	3	2.700.000	1.890.000

Ces secteurs, ainsi que d'autres, sont aussi ciblés par un programme, entrant lui aussi dans le cadre de l'INDH, dit : « programme horizontal 2010 ». La contribution du fonds d'INDH y représente un total de 9.189.323,06 DH. Les activités génératrices du

revenu (AGR) font partie des secteurs bénéficiaires ; il leur a été affecté un montant de 967.100 DH.